



АГЕНЦИЯ ПО ГЕОДЕЗИЯ,
КАРТОГРАФИЯ И КАДАСТЪР

СЛУЖБА ПО ГЕОДЕЗИЯ, КАРТОГРАФИЯ И КАДАСТЪР - ГР. СТАРА ЗАГОРА

6003, Ул. "ЦАР СИМЕОН ВЕЛИКИ" №1, 042/622113; 621907,
stara.zagora@cadastre.bg, БУЛСТАТ:130362903

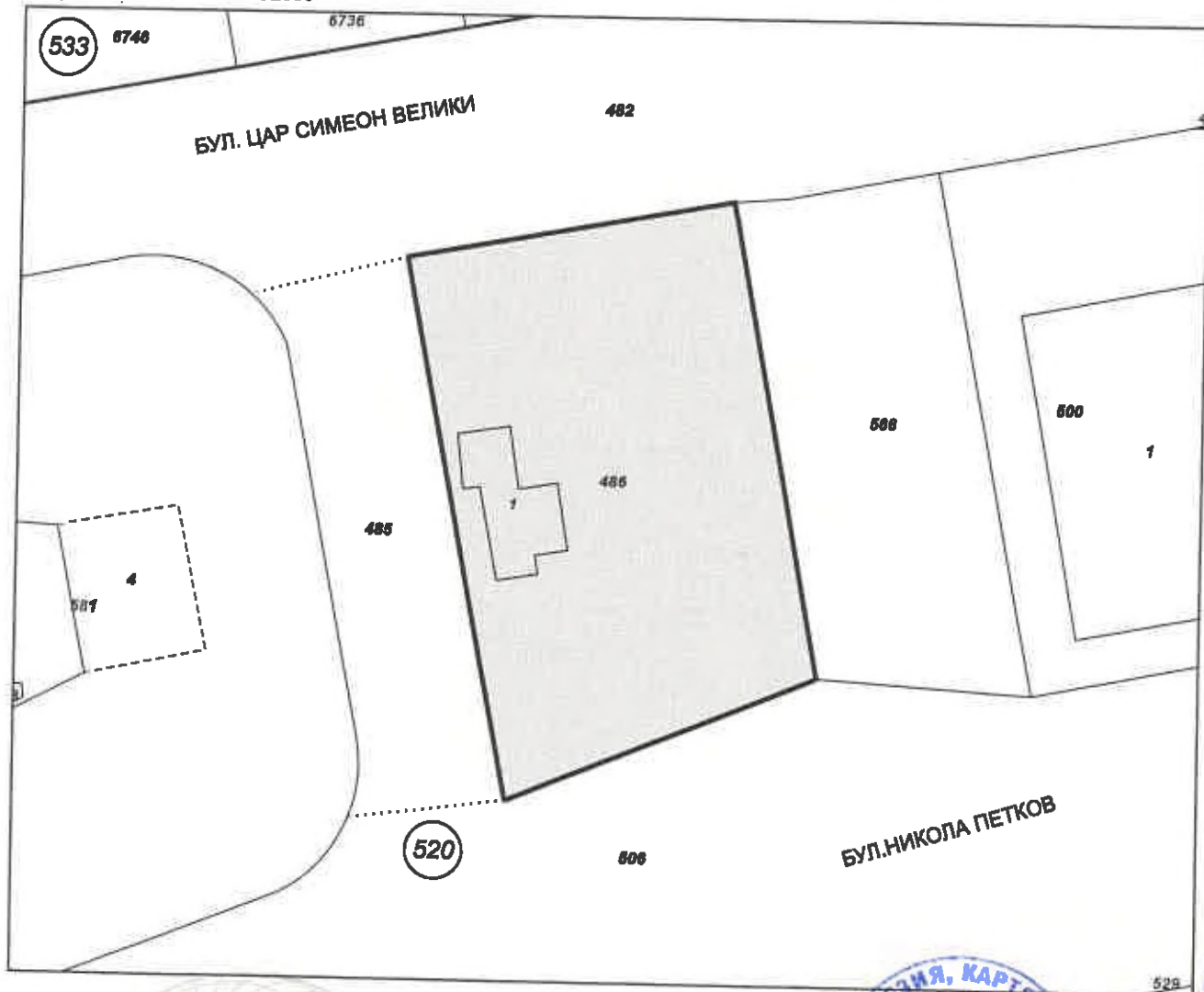
Сфера 1618, кт. ПАКОВО, ул. Мисаил НРП
тел: 02/818 83 83; факс: 02/855 53 33
e-mail: ACAD@CADASTRE.BG; WWW.CADASTRE.BG

Площ: 875 кв.м

Трайно предназначение на територията: Урбанизирана

Начин на трайно ползване: За бензиностанция, газостанция, метанстанция


Координатна система ККС2005



М 1:500



Живка Стефанова



Сгради, които попадат върху имота

1. Сграда 68850.520.486.1: застроена площ 48 кв.м., брой надземни етажи 1, брой подземни етажи няма данни, предназначение: Сграда за търговия



.....
/Живка Стефанова/



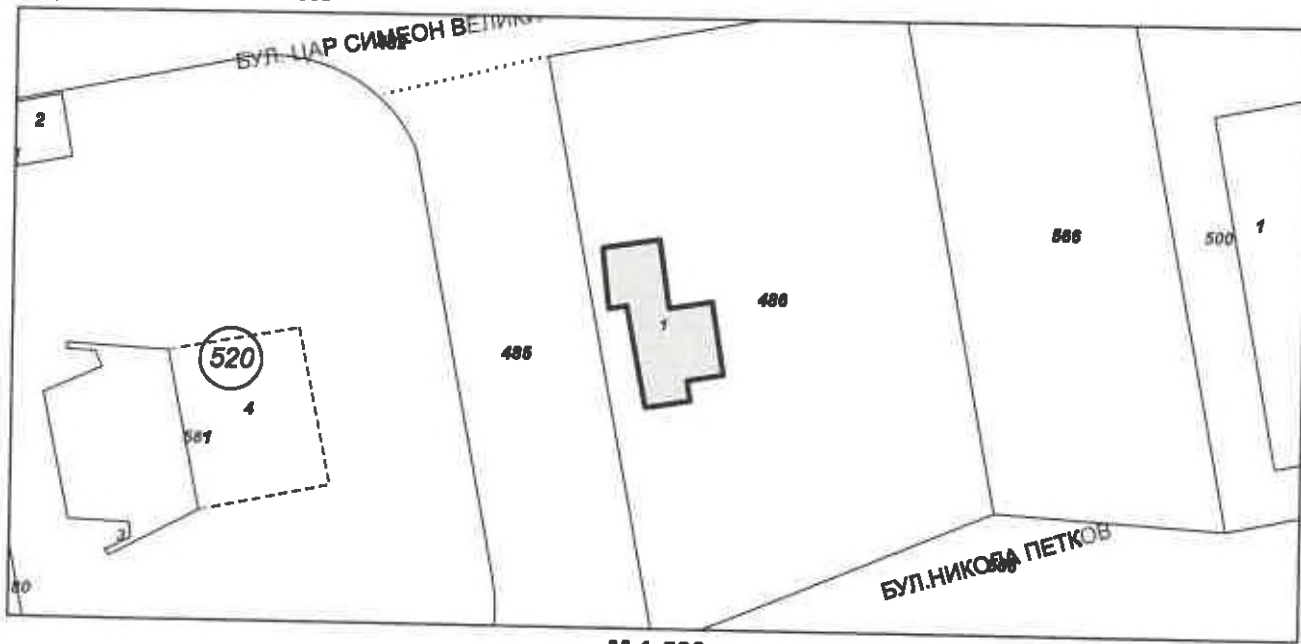
**АГЕНЦИЯ ПО ГЕОДЕЗИЯ,
КАРТОГРАФИЯ И КАДАСТЪР**
СЛУЖБА ПО ГЕОДЕЗИЯ, КАРТОГРАФИЯ И КАДАСТЪР - ГР. СТАРА ЗАГОРА

6003, Ул. "ЦАР СИМЕОН ВЕЛИКИ" №1, 042/622113; 621907,
stara.zagora@cadastre.bg, БУЛСТАТ:130362903

СОФИЯ 1618, кв. ПАВЛОВО, ул. МУСАЛА №1
ТЕЛ.: 02/818 83 83, ФАКС: 02/855 63 33
CADASTRE@CADASTRE.BG • WWW.CADASTRE.BG

Застроена площ: **48 кв.м**
Брой надземни етажи: **1**
Брой подземни етажи: **няма данни**
Брой самостоятелни обекти в сградата: **няма данни**
Предназначение: **Сграда за търговия**

Координатна система ККС2005



Живка Стефанова/