



Имотът включва:

1. Сграда 61813.775.76.1: застроена площ 28 кв.м, бр. етажи 1,
предназначение: Сграда за търговия, конструкция: Массивна с частични
стоманобетонни елементи
2. Сграда 61813.775.76.2: застроена площ 12 кв.м, бр. етажи 1,
предназначение: Сграда за търговия, конструкция: Массивна с частични
стоманобетонни елементи



M1:1000

Изработил:

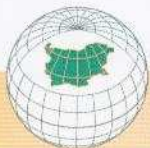
/ Инж. Р. Марулевска /

Началник на службата по кадастъра

Инж. Е. Йорук

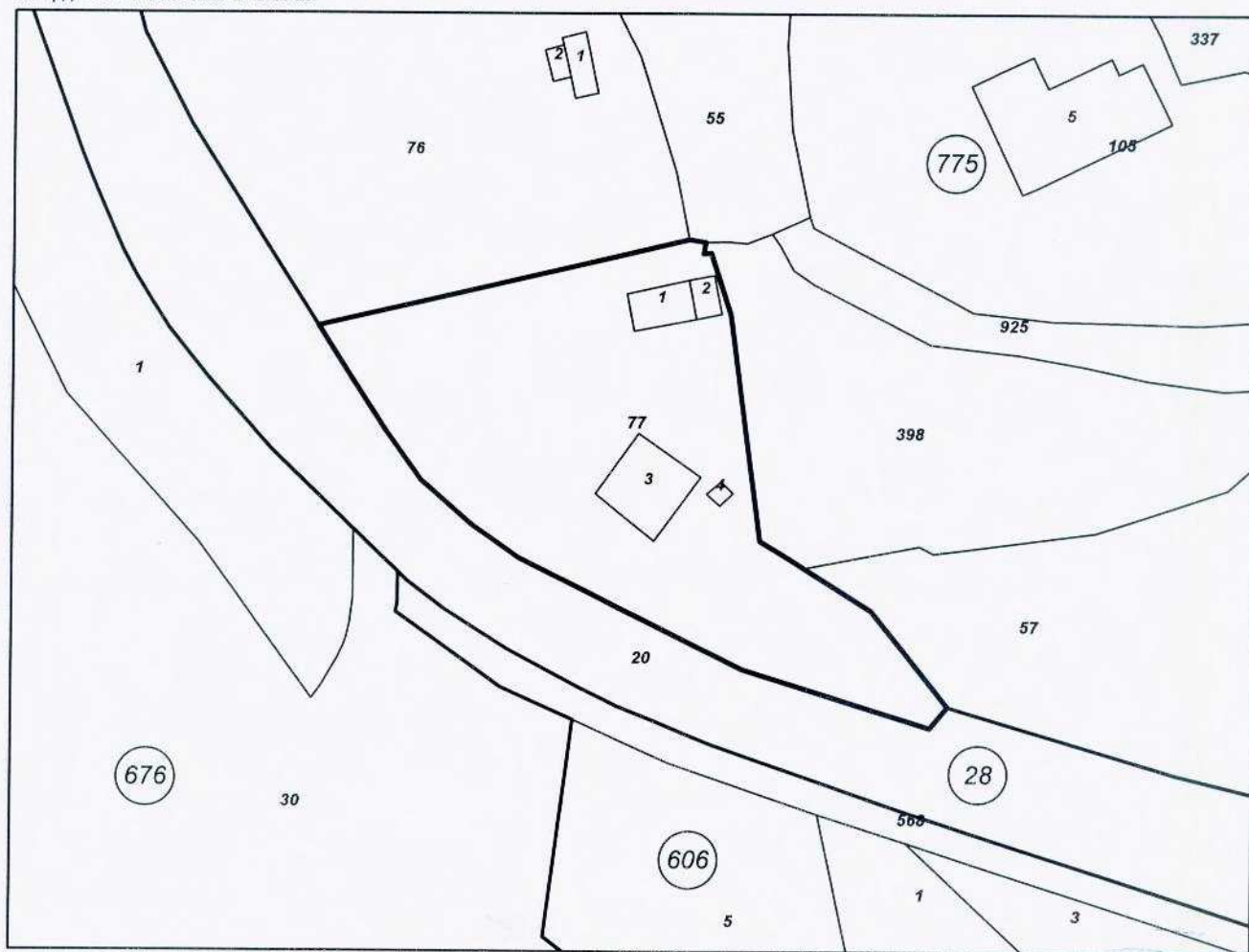
Скицата се издава, за да послужи където е необходимо.





Адрес на поземления имот: гр. Разлог, п.к. 2760, местност ПРЕДЕЛ
Площ: 2484 кв.м
Трайно предназначение на територията: Урбанизирана
Начин на трайно ползване: За друг обществен обект, комплекс

Координатна система БГС2005



М 1:1000



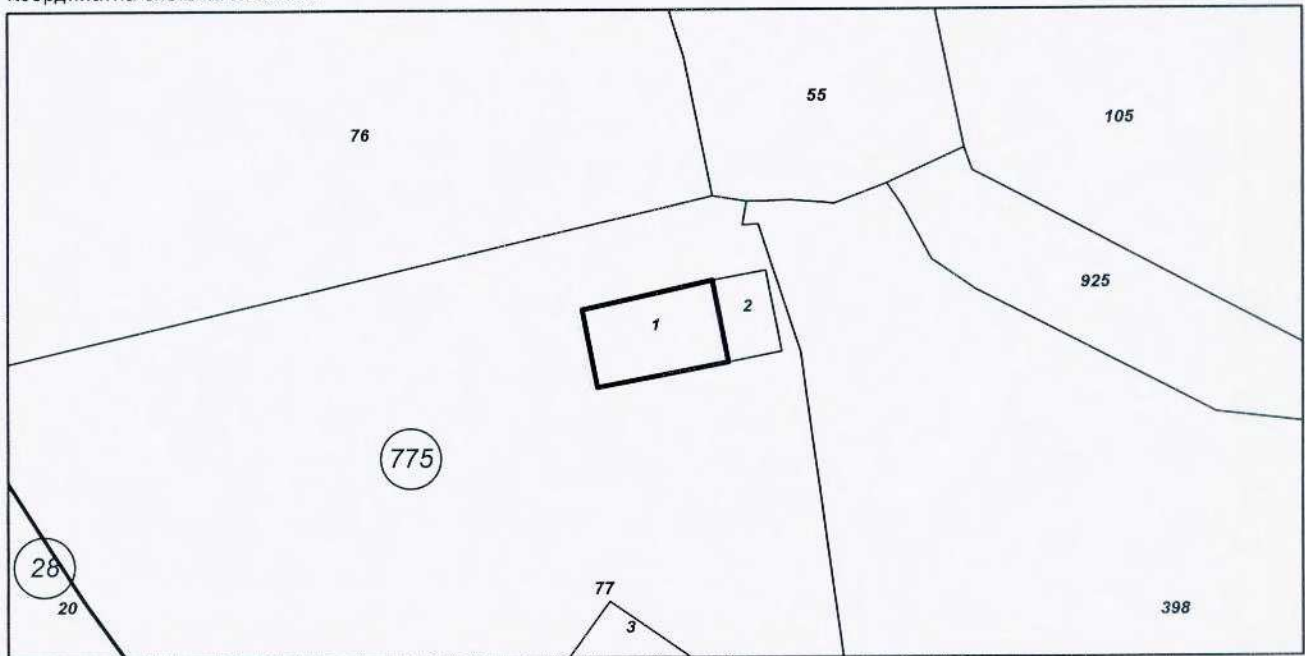
/инж. Валери Тимев/





Застроена площ: **47 кв.м**
Брой етажи: **1**
Предназначение: **Сграда за търговия**

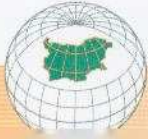
Координатна система БГС2005



М 1:500

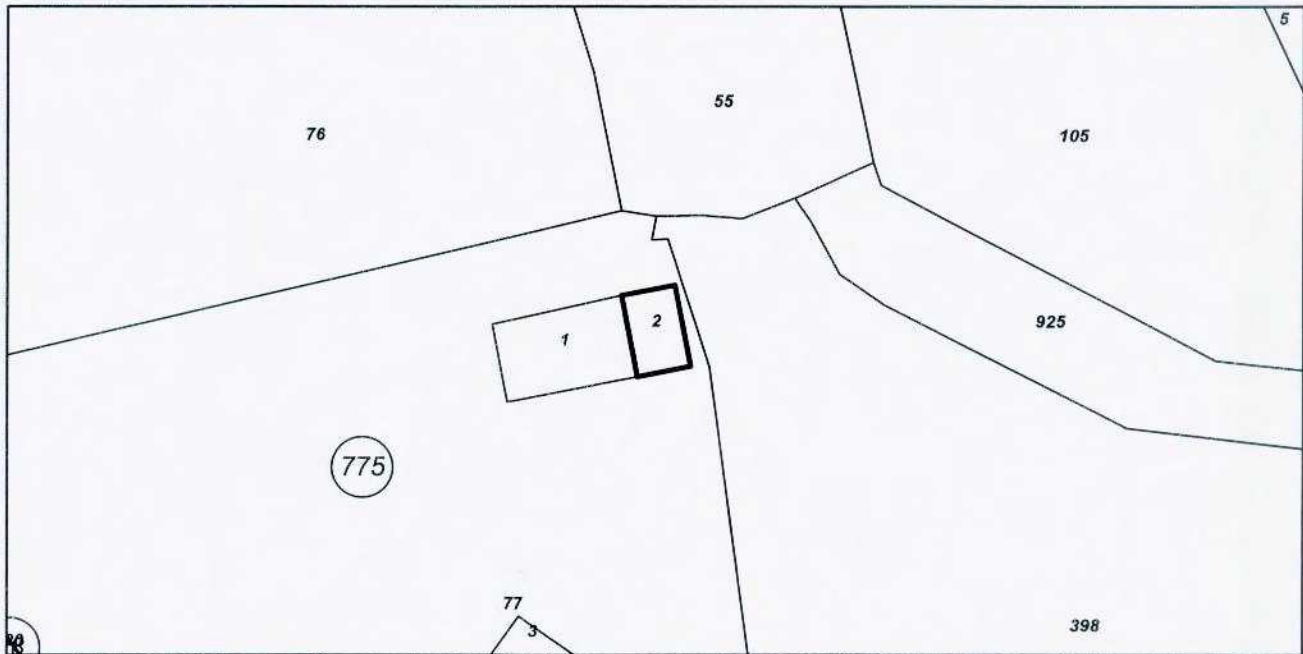

/инж. Валери Тимев/





Застроена площ: 20 кв.м
Брой етажи: 1
Предназначение: Складова база, склад

Координатна система БГС2005



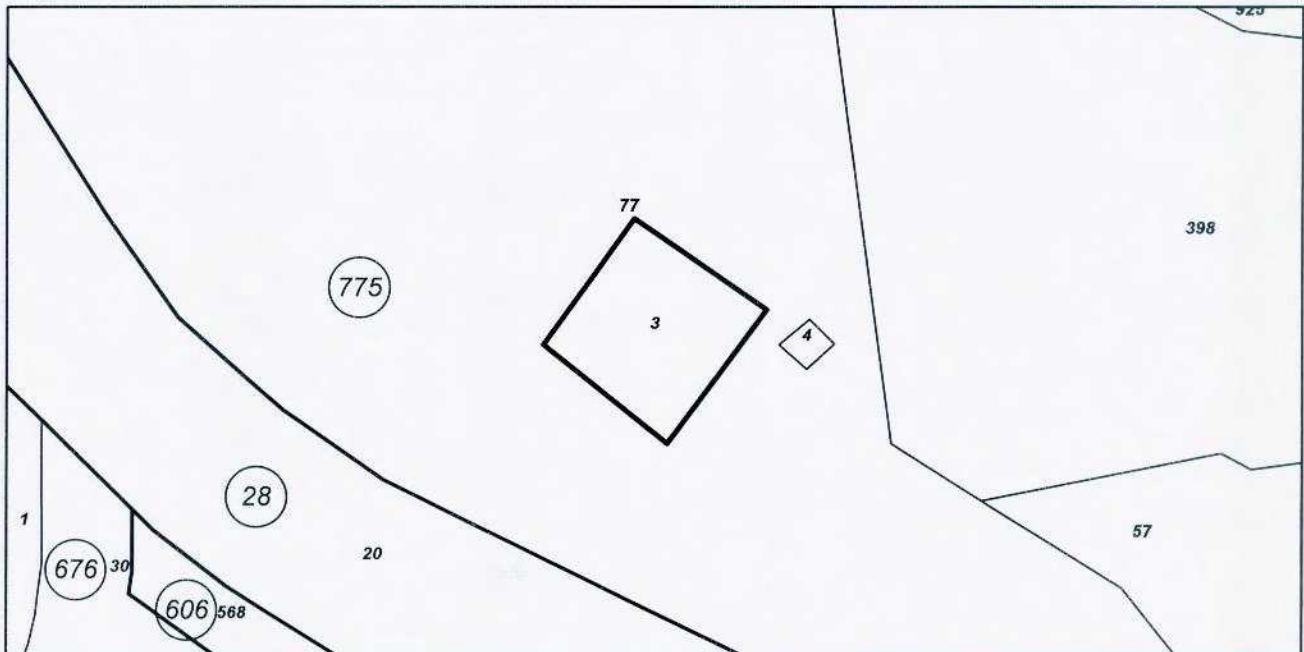
М 1:500

/инж. Валери Тимев/



Застроена площ: **111 кв.м**
Брой етажи: **1**
Предназначение: **Сграда за обществено хранене**

Координатна система БГС2005



М 1:500



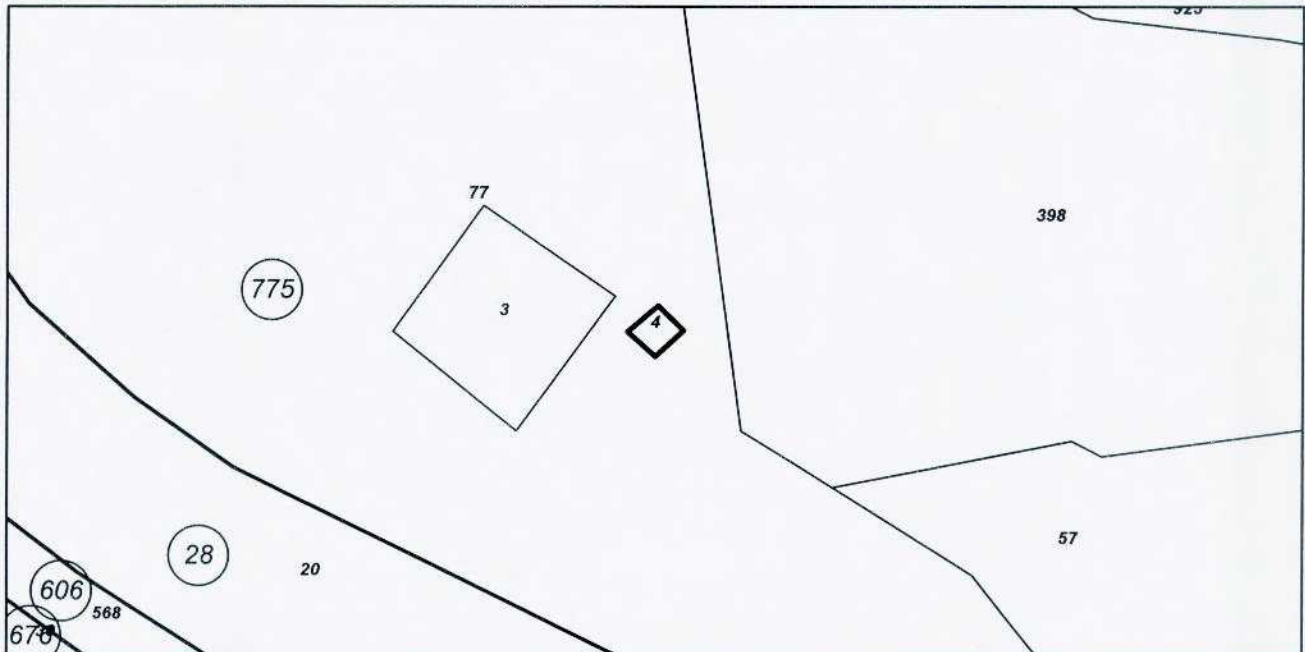
/инж. Валери Тимев/





Застроена площ: 6 кв.м
Брой етажи: 1
Предназначение: Сграда за битови услуги

Координатна система БГС2005



М 1:500

/инж. Валери Тимев/

